MUNICIPALITÉ DE SAINT-GÉDÉON-DE-BEAUCE (29013)

PLAN DE ZONAGE SECTEUR RURAL

FEUILLET 2/2

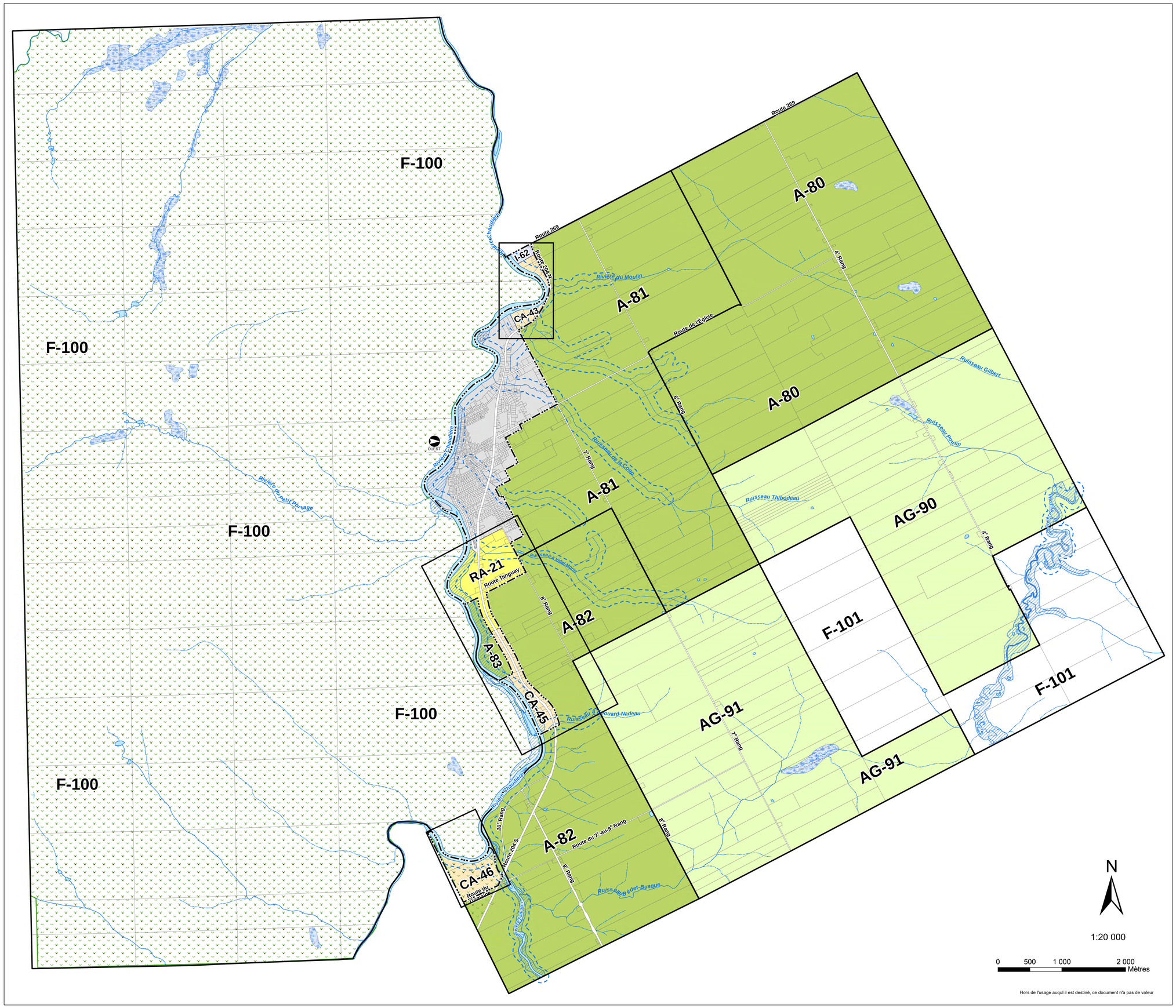

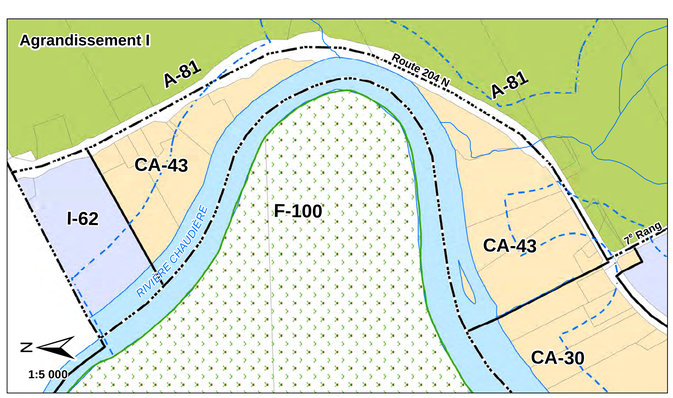

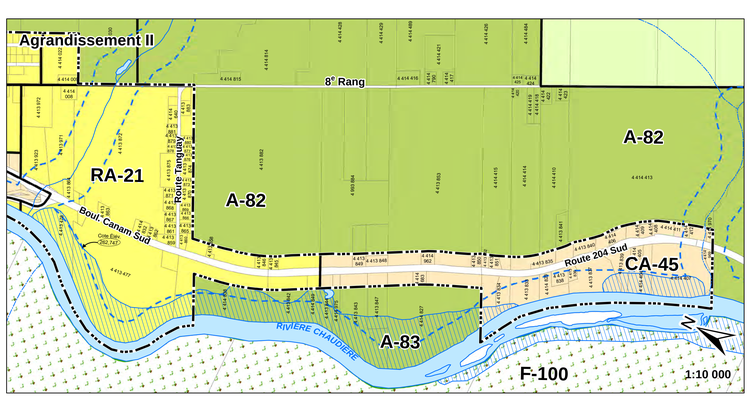

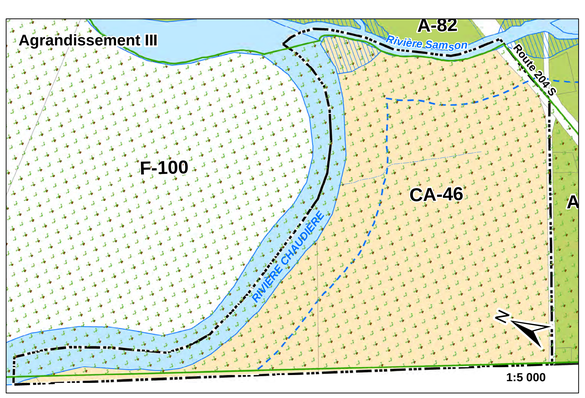

Légende

Limite de zone

- A Agricole
- AG Agroforestière
- F Forestière (Non assujettie à la LPTAA)
- RA Résidentielle de faible à moyenne densité
- CA Commerciale de voisinage; CA-46
- I Industrielle
- Cadastre
- Limite du périmètre urbain

Hydrographie

- Cours d'eau
- Cours d'eau intermittent
- Plan d'eau
- Corridor riverain (100 mètres)

Contraintes naturelles

- Zone inondable
- Marécage

Ravage de Saint-Gédéon (0612-9001-93)

- Aire de confinement
- Vents dominants d'été (ouest)

GRILLE DE GESTION DU PLAN DE ZONAGE

Ce plan de zonage fait partie intégrante du règlement de zonage no 61-06 de la municipalité de Saint-Gédéon-de-Beauce

Date d'adoption: 06 novembre 2006

Date d'entrée en vigueur: 22 novembre 2006

MODIFICATIONS:

Réglement no:	Date:
74-07	28-03-07
104-10	13-04-10
114-11	12-07-11
144-13	27-11-13
173-16	18-01-17
211-22	12-04-22

Maire : _____

Directeur général : _____

SOURCES:

Ministère des ressources naturelles et de la faune du Québec

Base de données topographiques du Québec à l'échelle (1/20 000)
Limites administratives du Québec à l'échelle de (1/20 000)
Orthophotographie noir et blanc (1/40 000)

La Municipalité régionale de comté de Beauce-Sartigan

Base de données de la matrice graphique (1/1 000 et 1/5 000)

RÉFÉRENCE CARTOGRAPHIQUE:

M.T.M NAD83 (fuseau 7)

MUNICIPALITÉ RÉGIONALE DE COMTÉ DE BEAUCE-SARTIGAN

Service d'aménagement du territoire
Préparé par: Louise Roy, urb.
Géomatique: Stéphanie Gagnon

Date d'impression: 14 avril 2022